



Een vlonderpad is geen knuppelpad. Het oppervlak van een knuppelpad is niet plat doordat er geen planken maar kleine boomstammen, dikke boomtakken of houten palen voor worden gebruikt.



Norbert "Nono" Niels

Het vliegveld Spa-La Sauvenière is sinds 1909 een privaat vliegveld bij de Belgische stad Spa. De luchthaven bevindt zich op 6 km van het Formule 1-circuit van Spa-Francorchamps

en wordt door sommige Formule 1-coureurs gebruikt. De luchthaven is sinds 1960 de thuisbasis van de Royal Aéro Para Club de Spa.





De BA30 werd in 1972 gebouwd door de Franse vliegtuigbouwer Dassault en geleverd aan het Belgische leger en heeft in 1991 dienst gedaan in de eerste Golfoorlog. Toen het toestel terug keerde naar België had het bij de landing remproblemen en reed het van de baan en

zakte door zijn neuswiel. Het werd niet meer hersteld en werd via de weg vervoerd naar hier, zonder motor. België had meer dan 100 van deze toestellen en had daarmee het hoogste aantal Mirage straaljagers ter wereld.





De FR27 is een Thunderflash uit 1955. Deze staat hier sedert 1996 en op de neus staat nog steeds het embleem van de Mefisto van het 42<sup>ste</sup> verkenningssmaldeel. Mefisto staat voor duivel of iemand die het licht schuwt. België had 34 van deze toestellen. In de neus zitten 6 camera's, het is dus een verkenningsvliegtuig. Zowel overdag als tijdens de nacht kon men zwart-wit foto's maken. Het toestel kon ook uitgerust worden met 4 .50 machinegeweren, twee onder elke vleugel. Er werd mee gevlogen tot 1972.



De Pouhon Pia, of Pia bron, ligt naast de Pouhon Pia beek. Het water van de bron is afkomstig uit het Veen van Malchamps en is ijzerhoudend en koolzuurhoudend. De bron ligt op een hoogte van 400 meter. Momenteel staat de bron droog.



Een ijskelder is een losstaande kelder, meestal tonvormig, van vrij grote diepte (5 meter is niet vreemd), waarin gedurende de winter, grote (1 m × 20 cm × 20 cm) stukken ijs van een (nabijgelegen) plas of sloot opgeslagen worden en met hooi afgedekt (ter isolatie). Omwille



van de diepte is deze ruimte goed geïsoleerd. Omdat koude daalt, is het mogelijk deze ruimte voldoende koel te houden om – indien er voldoende ijs opgeslagen ligt – het jaar door een hoeveelheid ijs te behouden. In warmere periodes was het dan mogelijk uit deze kelders ijs op te halen. Men legde dan een stuk ijs in een houten kast. De naam voor die kast gebruiken wij nog steeds; ijskast. Tegenwoordig worden ijskelders vaak als overwinteringsplaats gebruikt door vleermuizen, die er hun winterslaap houden.



De bron Barisart heeft een moderne look gekregen. Documenten uit 1438 vertellen ons dat er hier een bron was met de naam Barisart. Toen werden er opvangbekkens aangelegd om het water van de bron op te vangen. De naam van de bron dankt ze aan het feit dat oorspronkelijk het water in een barrel opgevangen werd. Een barrel is een vat of een ton.

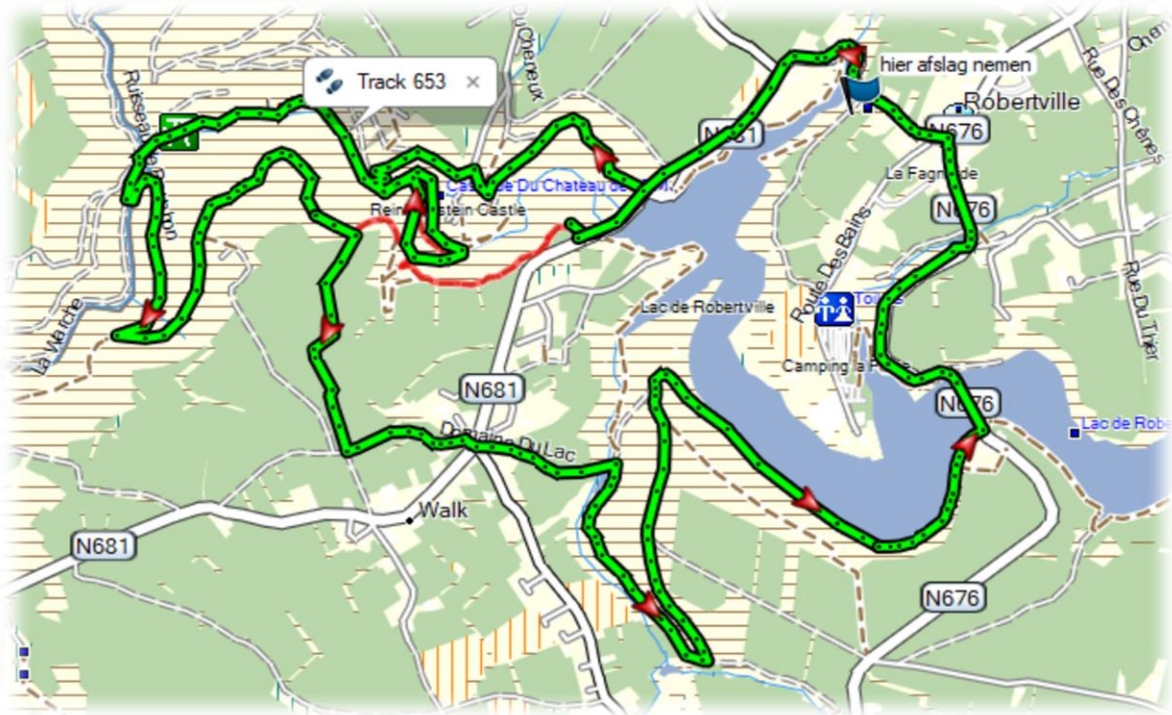





De Géronstère bron zou door tsaar Peter de Grote regelmatig bezocht zijn. Het water heeft een zwavelsmaak en het ijzerhoudende en koolzuurhoudende water wordt in de volksmond aanbevolen voor aandoeningen van de luchtwegen.

## Woensdag 26 augustus 2020 (1<sup>ste</sup> wandeling)

- Wandeling : De neus van Napoleon – kasteel Reinhardstein – stuwdam Robertville
- Gebied : Robertville
- Afstand : 12 km
- Stijgen : 200 m
- Dalen : 200 m
- Duur : 5 uur





We doen vandaag twee wandelingen. Onze eerste wandeling start aan de stuwdam van Robertville.



Het meer van Robertville heeft een oppervlakte van 62 hectare (of 0,62 km<sup>2</sup>). De dam werd aangelegd in 1928 en heeft een hoogte van 55 m boven de Warche. Het stuwmeer voorziet Malmedy van drinkwater en is tevens een waterreservoir voor de elektrische centrale in Bévercé.



We wandelen door naaldbossen langs de oevers van het meer. Naaldbossen komen van nature voor in klimaten met koude winters en genoeg neerslag, of in warmere klimaten wanneer de

bodem niet voedzaam genoeg is voor loofbos. Naaldbossen komen zowel voor in het landklimaat, het zeeklimaat als het gebergteklimaat. Hier in de Ardennen komen ze vooral voor op voedselarme zandgronden.





De brug van Haelen werd samen gebouwd met de stuwdam. De brug werd genoemd naar het dorp Haelen bij Diest waar het Belgische leger op 12/08/1914 een Duitse aanval had afgeslagen. In de zomer van 1944 hebben de Duitsers een deel van de brug opgeblazen om de optocht van de geallieerden wat te vertragen. De brug werd echter op korte tijd gerepareerd zodat enkel lichte voertuigen er over konden. De Duitsers wilden ook de stuwdam opblazen maar dat mislukte.





In het gehuchtje Walk staat er naast de kerk een enorme lindeboom. Een lindeboom kan 800 jaar oud worden en een hoogte bereiken van 30 m. Voordat de raffinage van suiker haar intrede deed, was de linde een belangrijke boom omdat de lindebloei veel honing produceert.

Van de bloemen van de linde kan men kruidenthee maken. Lindehout leent zich zeer goed voor houtsnijwerk, draaiwerk en beeldhouwwerk. Zo worden bijvoorbeeld de Russische matroesjka's uit lindehout gemaakt. Vroeger werden er onder andere klompen uit vervaardigd. De lindeboom werd bij de Kelten en de Germanen aanzien als een heilige boom en zijn geest gold als beschermer voor huizen, bronnen en kerken.





Tijdens de beklimming naar de Neus van Napoleon, krijgen we al een eerste zicht op het kasteel Reinhardstein.



De Neus van Napoleon is een uitstekende rotspunt van waaruit men een adembenemend uitzicht heeft over de vallei van de Warche.



En zoals gewoonlijk zoeken en vinden we een prachtige locatie om onze picknick op te eten.



Er zitten in de Ardennen niet alleen wolven maar ook wilde katten. De Europese wilde kat lijkt sterk op een grote, forse huiskat. De Europese wilde kat heeft echter nooit vlekken, enkel strepen. Het belangrijkste verschil tussen de Europese wilde kat en de huiskat is de staart, die

bij de Europese wilde kat veel dikker is. Over de staart lopen drie tot vijf brede, zwarte ringen. De staartpunt is afgerond en zwart. De ogen zijn vaalgeel van kleur. Wilde katten wegen tot 8 kg en hebben een schouderhoogte tot 40 cm.





De waterval van Reinhardstein is 60 meter hoog en is meteen de hoogste waterval van België.  
De brug over de Warche is nog niet geheel afgewerkt.





Gelukkig liggen er genoeg stenen om de Warche over te steken zonder brug.



Kasteel Reinhardstein. Het kasteel, vandaag uniek in België, werd opgetrokken in 1354. Nadat het was vernield, werd het vanaf 1969 herbouwd in overeenstemming met

de historische gegevens. Een verzameling wapens, wandtapijten, liturgische kledij en levensgrote handgemaakte beelden dragen bij tot de historische waarde van deze plek. Het kasteel kan bezocht worden met een gids.





De meeste meubels, harnassen en wandtapijten zijn nog origineel. Het kasteel heeft een eigen kapel welke kan afgehuurd worden voor huwelijken en dergelijke.



Het kasteel heeft zijn eigen bier. Het wordt gebrouwen in de abdij van Val Dieu en is dus een Val Dieu bier maar dan voorzien met een etiket van het kasteel.

## Woensdag 26 augustus 2020 (2<sup>ste</sup> wandeling)

- Wandeling : Rond het meer van Bütgenbach
- Gebied : Bütgenbach
- Afstand : 10 km
- Stijgen : 100 m
- Dalen : 100 m
- Duur : 2,5 uur





Onze tweede wandeling vandaag gaat rond het meer van Bütgenbach. Het meer van Bütgenbach is een stuwmeer gelegen op de rivier de Warche. Het meer heeft een oppervlakte van 120 hectare (of 1,2 km<sup>2</sup>).



De gemiddelde diepte van het meer is 9 meter en het diepste punt is 18 meter. De maximale lengte is 3 km en de maximale breedte is 0,5 km.



Het meer bevindt zich in de Belgische Oostkantons, op de rand van het plateau van de Hoge Venen. Het is een toeristische trekpleister voor watersporters. Men kan er zeilen, windsurfen, kajakken, waterfietsen, zwemmen en sportvissen. Motorboten zijn niet toegelaten.





In de herfst van 2003 liet men het meer bijna volledig leeglopen voor onderhoud aan de stuwdam. Dit onderhoud werd in 2004 uitgevoerd. Het meer werd in de loop van dat jaar opnieuw gevuld.



De dam werd aangelegd van 1929 tot 1932, is 140 m lang en heeft een hoogte van 23 meter. De centrale kan jaarlijks ongeveer 2,2 miljoen kWh energie leveren en wordt uitgebaat door Electrabel.

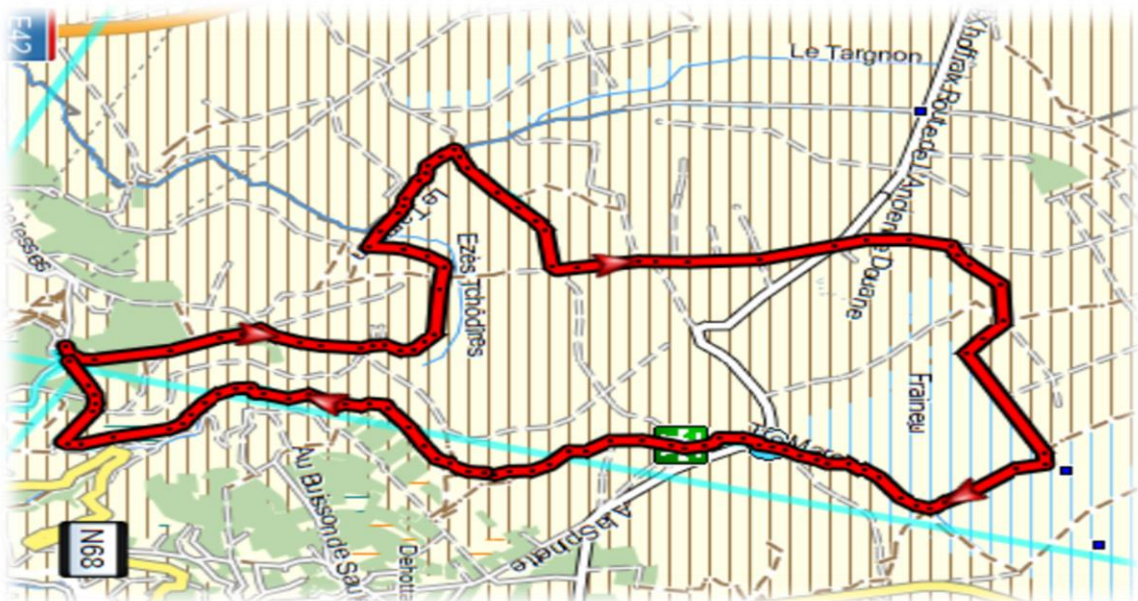


Op de westoever van het meer lag vroeger het station Bütgenbach dat onder andere door een toeristentreintje werd bediend.



### Donderdag 27 augustus 2020

- Wandeling : Luswandeling in de vallei van de Trôs-Marets
- Gebied : Malmedy
- Afstand : 12 km
- Stijgen : 300 m
- Dalen : 300 m
- Duur : 5 uur





Onze wandeling vertrekt en eindigt aan het hotel-restaurant Ferme Libert. Het restaurant staat bekend om zijn wildspecialiteiten, pannenkoeken of Belgische wafels. Uiteraard hebben ze er ook plaatselijke bieren.





In de buurt van de Ferme Libert is er een kwekerij van edelherten. Het edelhert is een groot hoefdier, met een rossige zomervacht en een grijsbruine wintervacht. Zijn staart is kort en de spiegel (een wit behaarde plek op het achterwerk) is geelbruin. Oudere mannetjes van het edelhert dragen een gewei met veel zijtakken. Het gewei wordt telkens afgeworpen in de nawinter. Je kan het edelhert onderscheiden van het damhert door zijn grootte, de witte spiegel zonder zwarte omlijning en het vertakte gewei. Edelherten zijn zowel overdag als 's nachts actief. Het komt een enkele keer voor dat al het pigment van een edelhert ontbreekt, het is dus een zeldzaamheid die op één hand te tellen is. Door het ontbreken van het pigment zien de ogen er lichtroze uit, zo ook de hoeven. Omdat de albino dieren vaak wat zwakker zijn, leven ze meestal niet lang. Geschoten worden ze echter niet, ondanks dat ze een zeer duidelijk doelwit zijn: het brengt ongeluk als je een wit hert schiet.

